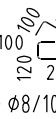





$\frac{720}{270} \quad \frac{600}{600}$
 ① $\emptyset 10/1320 - 237$ ks

 ② $\emptyset 8/1020 - 6$ ks
 $\frac{4100}{3600}$
 ③ $\emptyset 10/4100 - 102$ ks
 $\frac{3600}{2700}$
 ④ $\emptyset 10/3600 - 114$ ks
 $\frac{2700}{970}$
 ⑤ $\emptyset 10/2700 - 224$ ks
 $\frac{100}{970}$
 ⑥ $\emptyset 10/2050 - 64$ ks
 $\frac{130}{800}$
 ⑦ $\emptyset 10/1730 - 64$ ks

 ⑧ $\emptyset 8/3760 - 2$ ks

 ⑨ $\emptyset 8/3120 - 2$ ks
 $\frac{705}{450} \quad \frac{450}{1230} \quad \frac{705}{450}$
 ⑩ $\emptyset 10/2540 - 26$ ks
 $\frac{2800}{4780}$
 ⑪ $\emptyset 14/2800 - 47$ ks

DĹŽKA POLOŽIEK JE KÓTOVANÁ NA VONKAJŠÍ OBVOD
KRYTIE VÝSTUŽE 35 mm
VÝSTUŽ STYKOVÁŤ PRESAHOV ... $\phi 10$... min. 450 mm
STYKOVANIE VÝSTUŽE PRESTRIEDAŤ

BETÓN EN 206-1 - C30/37 - XC2, XD2 (SK) - C10,4 - Dmax22 - S3
VÝSTUŽ B 500B



revízia	obsah		dátum
SÚRADNICOVÝ SYSTÉM S-JTSK		ABSOLÚTNA VÝŠKA SO 12 ± 0 000 = +421.60 m.n.m.	
	slovenské národné múzeum slovak national museum	 STU SVF	Kód projektu KH-17-01-A časť dokumentácie E dátum 07/2021 stupeň RPD profesia 02-0 STATIKA
názov projektu	OBNOVA HRADU KRÁSNÁ HÓRKA A REVIITALIZÁCIA BEZPROSTREDČNÉHO OKOLIA HRADU		
miesto stavby	OBEC KRÁSNOHORSKÉ PODHRADIE		
číslo parcely	parcely typu Č. č. 387/2, 154/0-56, 387/21, 387/28 k. ú. Krásnohorské Podhradie		
investor, stavebník	SLOVENSKÉ NÁRODNÉ MÚZEUM, VAJANSKÉHO NÁBŘEŽIE 2, P.O. BOX 13, 810 06 BRATISLAVA		
autor	Ing arch. R. ERDĚLYI, PhD., Ing arch. M. KOTRUS, Ing arch. A. KOTRUSOVÁ, PhD., Ing. M. ŠTEFANIDESOVÁ, Ing arch. B. VACHOŇA, PhD., Ing arch. M. VANO, Ing. D. LAVRINČÍKOVÁ, PhD.		
vypracoval	Ing. KATARÍNA KRAJČOVICOVÁ		
zodpovedný projektant	Ing. KATARÍNA KYSELOVÁ, inžinierka č. 5976 Autorizovaný stavebný inžinier, kaľ 13 Inžinier pre statiku stavieb		
obsah výkresu	ATČS1 VÝKRES VÝSTUŽE STROPNÉJ DOSKY D002 formát Bx A, miera 1:50, 1:25 stavbe objekt 50 12 výkres č. 09		